

HASETSUKI 30K

攻略マップ 2011

2011年開催 第3回大会 対応版

※このルートマップは1:25000地図をA3サイズに合わせて縮小していますので距離などは正確に図れない恐れがあります。あくまでも目安としてお使いください。正確な距離などを測る際は必ず国土地理院発行の地図をご利用ください。添付しているコメントはあくまで個人的な解釈の下に書いてあります。ランナーのレベルによって解釈に違いがありますのでご了承ください。

スタート
小和田地区 09:00

ゴール 制限時間
青少年旅行村 15:30

肉の松村
100円自販機

上町交差点

沢戸橋

黒茶屋

林道入り口
別図参照 図2

スタート・ゴール周辺
別図参照 図1

小和田橋

広徳寺

日向峰



日向峰分岐右方向へ

今熊山頂 変電所
別図参照 図6

今熊トイレ分岐
別図参照 図5

エスケープルート
今熊バス停へ。
30分

入山峠周辺
別図参照 図3

第3 入山峠
制限時間 14:00

第1 入山峠
制限時間 11:00

エスケープルート
笹平バス停へ
40分

市道分岐

峰見通り 別図参照 図7

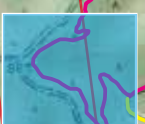
エスケープルート
夕焼けバス停へ。
15分

第2 篠窪峠
制限時間 13:00

第2関門周辺
別図参照 図4

エスケープルート
陣馬高原バス停へ
70分

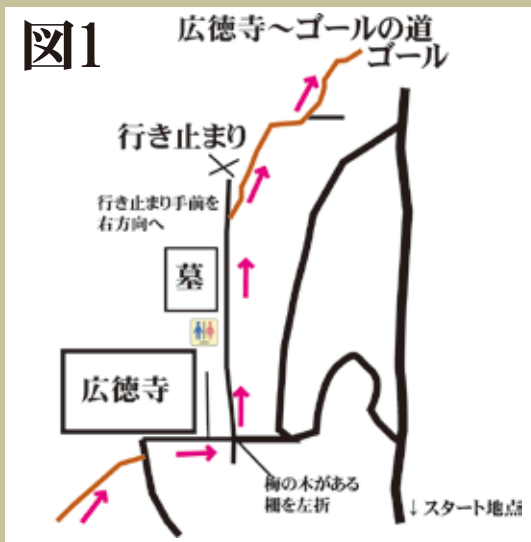
15Kポスト



第2関門周辺
別図参照 図4

エスケープルート
陣馬高原バス停へ
70分

ハセツネ30K攻略MAP 資料1:詳細図



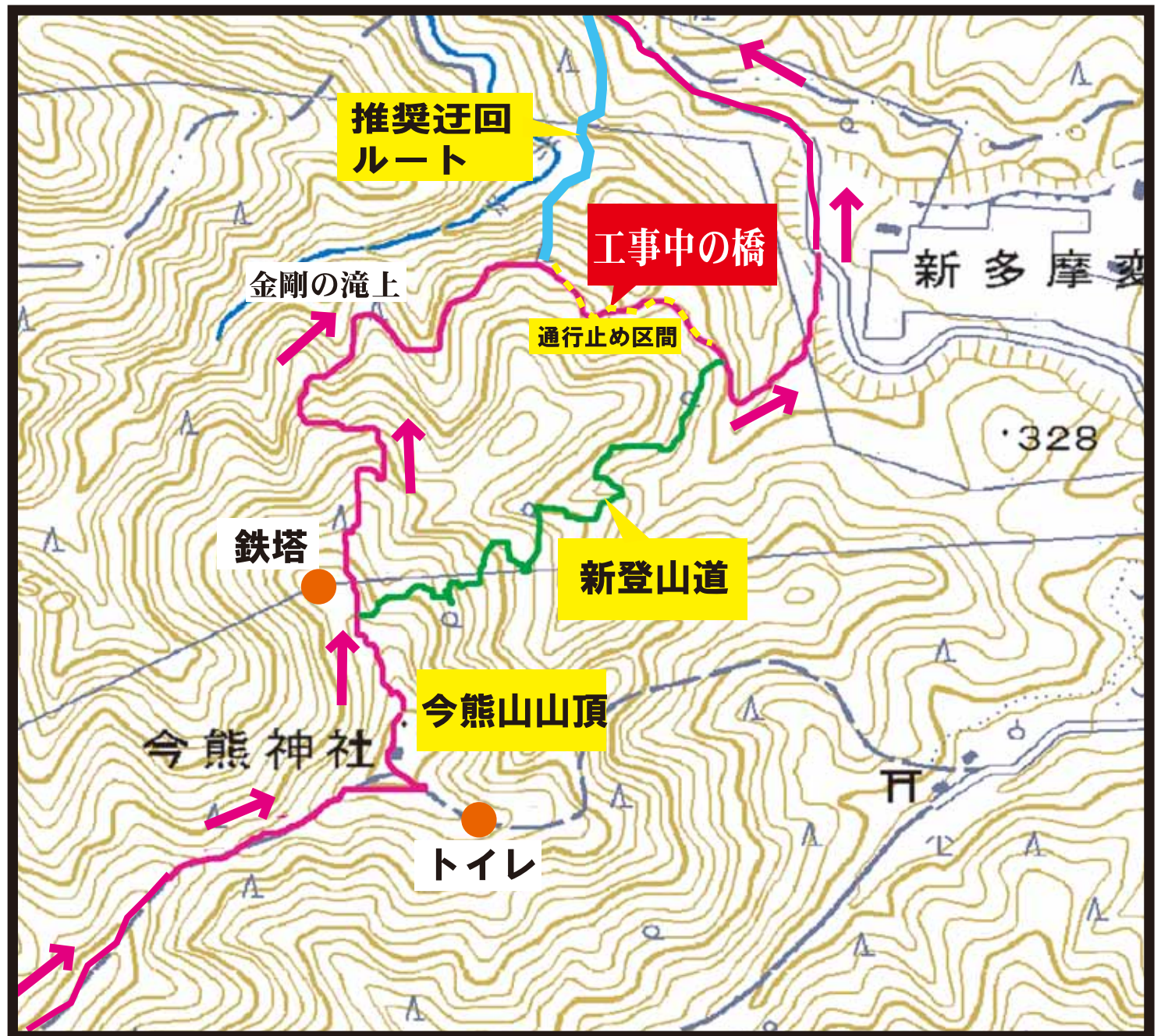
コース途中で通行止め区間があります。

今熊山下り迂回ルートMAP

(2011年3月5日現在)

凡例

- 通行止め区間
- 30Kコースルート
- 推奨迂回ルート
- 新登山道ルート



緊急の場合は工事区間の通り抜けは物理的には可能ですができる限り迂回路を使うように心がけてください。

工事期間：2011年3月中旬まで